




# Parc National Ankarana

## Circuit Lac Vert

### Fiche

 <p>Description</p>	<p>C'est la plus grande étendue du tsingy et où le ruisseau intarissable d'Amposatelo prend source. C'est une source à eau potable et de baignade fraîche afin de se désaltérer durant votre balade.</p> <p>Les lémuriens (<i>Eulemur coronatus</i>, <i>Eulemur fulvus sanfordi</i> et <i>Lepilemur septentrionalis</i>), les mammifères carnivores (<i>Galidia elegans</i> et <i>Cryptoprocta ferox</i>), les reptiles (<i>Mimophelis</i>, <i>Leiheteredon madagascarensis</i>), les oiseaux (<i>Mesitornis variegata</i>, <i>Lophotibius cristata</i>, Coa hupé, Gobe-mouche) y errent à l'air libre.</p> <p>La végétation du canyon est caractérisée par les <i>Dalbergia</i>, <i>Hildegardia</i>, les familles des Moracées (Ficus), les familles des Burseracées (<i>Canarium</i>) et les familles des Rutacées (<i>Zanthoxylon</i>)</p> <p>Sur le tsingy, la végétation est dominée par les <i>Commiphora arafi</i>, <i>Pandanus</i>, <i>Euphorbia ankaranensis</i>, <i>Tacca ankaranensis</i></p>
 <p>Distance et durée</p>	<p>11,290 km pour une balade pédestre de 8 à 9 heures de marche</p>
 <p>Niveau de difficulté</p>	<p>Moyennement difficile</p>



## Tarifs

---

<b>Circuit</b>	<b>Guide en Ariary</b>	<b>Pisteur en Ariary</b>
Lac Vert	40 000	30 000
Perte des Rivières/Tsingy Rary/Grand Tsingy-Lac Vert	40 000	35 000
Grand Tsingy-Lac Vert/Boucle de Benavony	60 000	50 000